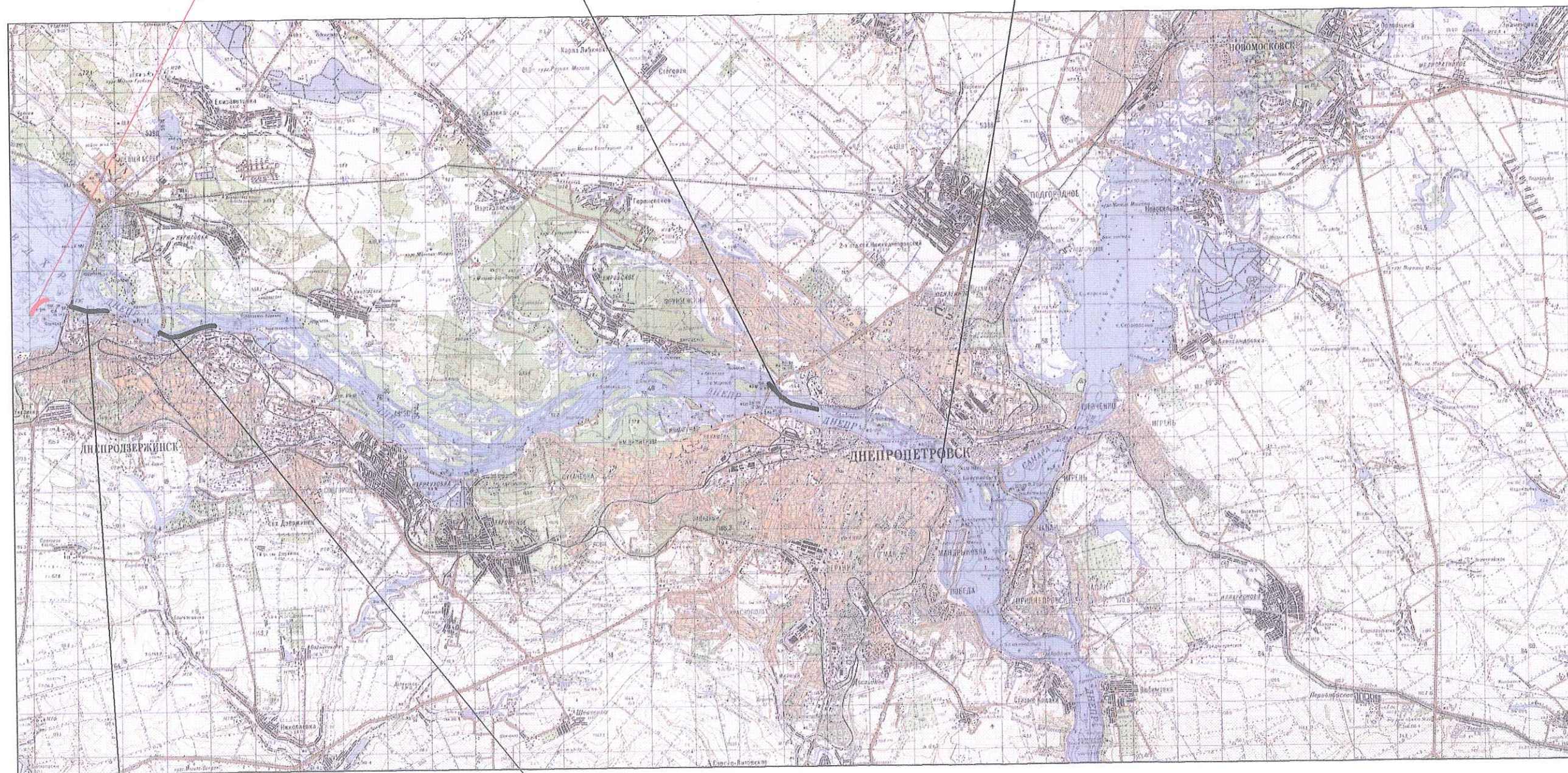


Ситуаційна карта території проведення днопоглиблювальних робіт
на лімітуючих перекатах в Дніпровському водосховищі
М 1 : 200 000

Схема 1
V - 20246,0 куб.м.

Перекат "Новокайдацький" (396,5-395,5 км)



Перекат "Архієрейська заора" (388,0-387,0 км)



Перекат "Нижня Романківська заора" (432,5-431,0 км)

Перекати "Дніпродзержинський 2-й" і "Дніпродзержинські Ворота" (428,8-426,7 км)

Умовні позначення:

-  - ділянка виконання робіт з днопоглиблення
-  - місце складування ґрунту

Ситуаційна карта території проведення днопоглиблювальних робіт
на лімітуючих перекатах в Дніпродзержинському водосховищі
М 1 : 200 000

перекат «Вербоцький 5-й»

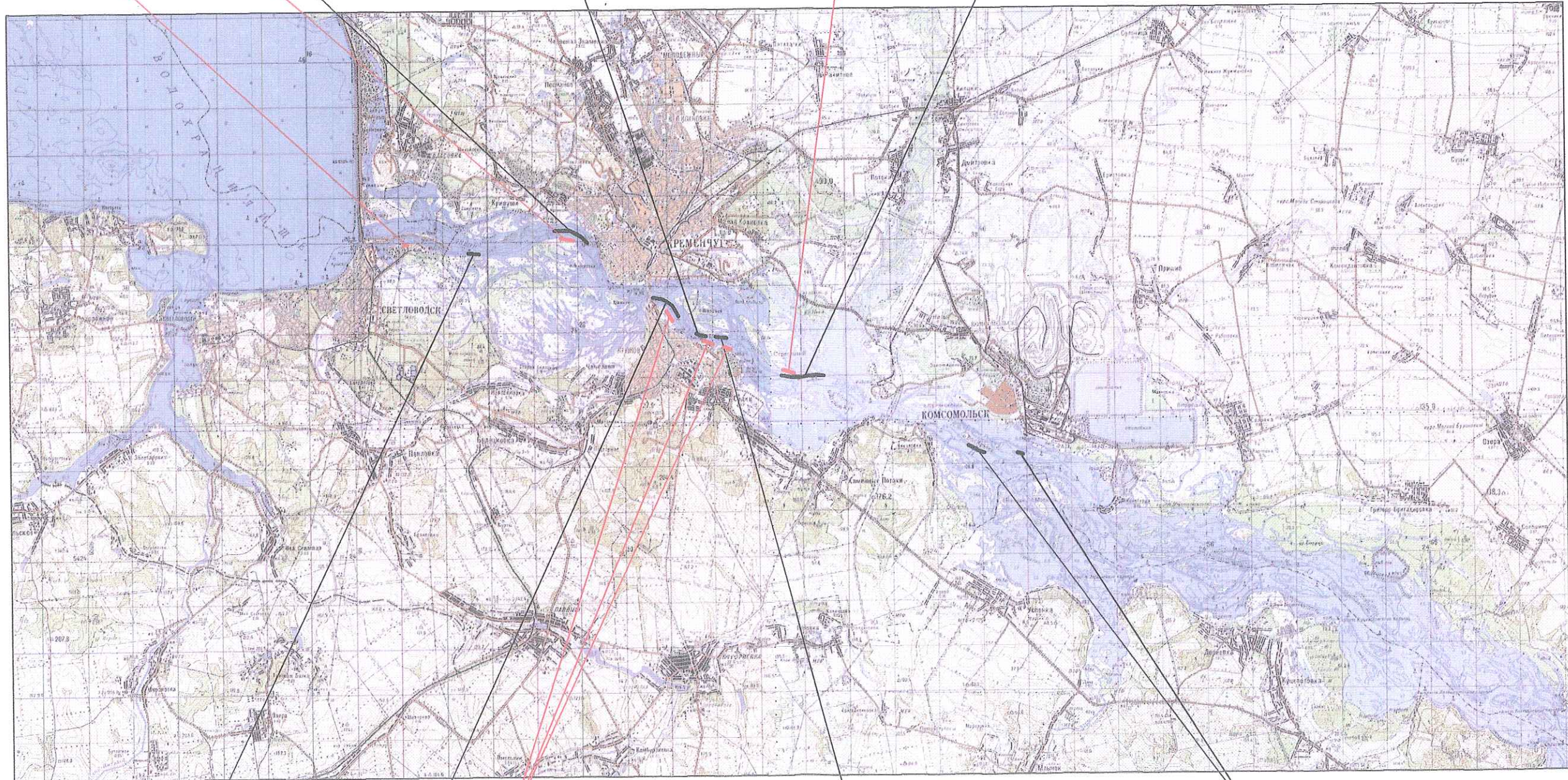
Схема 2
F - 750 кв.м.
V - 748 куб.м.

Схема 3
F - 500 кв.м.
V - 4820 куб.м.

перекат «Ковалівський 1-й»

Схема 5
F - 4500 кв.м.
V - 4180 куб.м.

перекат «Демурицький 2-й»



нижній півдний канал

перекат «Кагамлицький»

Схема 4
F - 7000 кв.м.
V - 6000 куб.м.

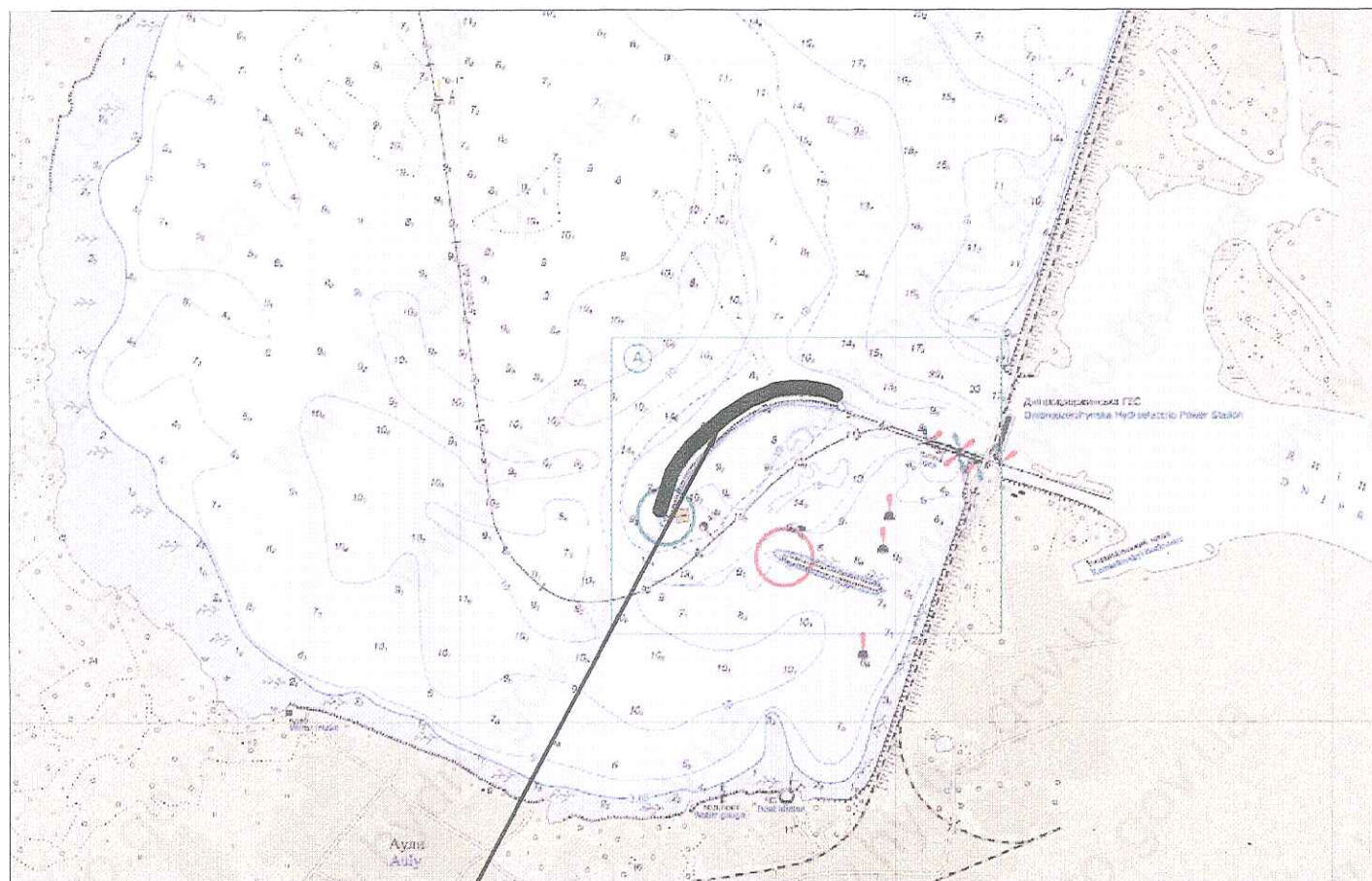
перекат «Ковалівський 2-й»

ділянка р. Дніпро в районі будів №№ 61-62

Умовні позначення:

- ділянка виконання робіт з днопоглиблення
- місце складування ґрунту

Ситуаційна план-схема №1 місця складування скельного ґрунту при виконанні робіт на перекатах по Дніпровському та Дніпродзержинському водосховищах



V - 20246,0 куб.м.